










ETAPAS	ITINERARIO	IDA	VUELTA
1	Saint Jean de Pied de Port - Roncesvalles [26 Km.] [Aproximadamente 780 Km. hasta Santiago]	1	33
2	Roncesvalles - Zubiri [21,5 Km.]	2	34
3	Zubiri - Pamplona [20,5 Km.]	3	35
4	Pamplona- Puente la Reina [24 Km.] Iglesia de Sta. María de Eunate, es probablemente una construcción templaria, por su planta octogonal y similitud con la Cúpula de la Roca de Jerusalén, en el templo de Salomón. Al llegar al alto del Perdón los peregrinos quedaban libres de pecado (en el s. XII había una basílica dedicada a Nuestra Señora del Perdón).	4	36 
5	Puente la Reina-Estella [22 Km.] Aquí se unen los caminos Navarro y Aragónés. Puente la Reina fue un importante centro templario con Hospital para peregrinos. Aquí está la <u>iglesia del Crucifijo</u> , donde la cruz que sostiene a Cristo tiene forma de oca.	5 	37
6	Estella- Los Arcos [21,75 Km.] Tenemos el <u>puente de Estella</u> .	6 	38
7	Los Arcos- Logroño [28 Km.] <u>Iglesia del Santo Sepulcro</u> . Es la culminación del octógono perfecto de los templarios. Sirvió de faro-guía para orientar a los peregrinos	7	39
8	Logroño - Nájera [29,5 Km.]	8	40
9	Nájera- Sto. Domingo de la Calzada [21 Km.] En la Catedral de Sto. Domingo, hay un gallo y una gallina vivos, en recuerdo de la leyenda que cuenta como el santo evitó la muerte de un peregrino inocente.	9 	41 
10	Sto. Domingo de la Calzada- Belorado [22,5 Km.]	10	42 
11	Belorado- San Juan de Ortega [23,5 Km.] <u>Villafranca de Montes de Oca</u> , era una zona donde en la E.M. los bandoleros asaltaban a los peregrinos. Hubo casa Templaria y Hospital. El Códice Calixtino se refiere a este paraje como Nemus Oque. En la <u>iglesia de San Juan de Ortega</u> el altar se ilumina en los dos equinoccios (21 de marzo y el 22 de septiembre), un rayo de sol ilumina el capitel de la Anunciación.	11	43
12	San Juan de Ortega- Burgos [25 Km.] El <u>puente Fitero o Itero</u> es el que permite pasar el Pisuerga es. Es uno de los puentes más largos de toda la ruta.	12 	44
13	Burgos- Hornillos del Camino [21 Km.]	13	45 

14	Hornillos del Camino- Castrojeriz [20 Km.] <u>Iglesia de San Juan</u> , que perteneció a los templarios y tras su expulsión pasó a manos de los Hermanos Hospitalarios de San Antonio. Destaca la cruz templaria en los capiteles de las columnas.	14 	46
15	Castrojeriz- Fromista [24,7 Km.]	15	47
16	Fromista- Carrión de los Condes [18,8 Km.] <u>Iglesia Santa María la Blanca</u> (Iglesia Templaria)	16	48
17	Carrión de los Condes- Terradillos de los Templarios [26,60 Km.] En el siglo XII había en las cercanías de Terradillos un <u>hostal de peregrinos</u> (hoy derruido) que llevaba el nombre de San Juan y que era protegido por los caballeros del Temple. Aquí también dice la leyenda que es donde los últimos templarios enterraron a la <u>gallina de los huevos de oro</u> (el párroco llevaba cada año a Santiago un huevo de oro, pero un día el cabildo le dijo que quería la gallina entera, así que los Templarios la enterraron para que no la pudiera llevar).	17	49
18	Terradillos de los Templarios- El Burgo Ranero [30,5 Km.]	18 	50 
19	El Burgo Ranero- León [37Km.]	19 	51
20	León- San Martín del Camino [26 Km.] Aquí está la cárcel, que sería el <u>Hospital de San Marcos</u> .	20	52 
21	San Martín del Camino- Astorga [24 Km.] En San Martín de Órbigo destaca el <u>punte</u> con 19 arcos de diferentes épocas. En la Catedral de Astorga, existen objetos de culto, cruces y emblemas del temple.	21	53 
22	Astorga- Foncebadón [26 Km.] Nos encontramos con <u>Rabanal del Camino</u> , un pueblo que tiene un origen Templario.	22	54 
23	Foncebadón- Ponferrada [27 Km.] <u>Ponferrada</u> en 1178 pasó a depender de la Orden del Temple, por donación de los reyes de León. Destaca el <u>Castillo</u> Templario de Ponferrada, que se termina en 1282.	23 	55
24	Ponferrada-Villafranca del Bierzo [24 Km.]	24	56
25	Villafranca del Bierzo- O Cebreiro [28,5 Km.] El <u>Castillo de Sarracín</u> , en Vega de Valcarce, fue un importante enclave Templario, por ser un punto conflictivo e ideal para la defensa de los peregrinos. Aquí se cobraba Portazgo a los que no eran peregrinos.	25	57
26	O Cebreiro- Triacastela [21 Km.] [Quedan 155 Km. para llegar a Santiago] En O Cebreiro comienza el Camino de Santiago en Galicia. Destaca su <u>iglesia de Santa María prerrománica</u> , donde dicen que se encuentra el <u>Santo Grial</u> , (cáliz que aparece en el escudo de Galicia) y que dio lugar al milagro que convirtió el pan y el vino en carne y sangre, rememorando la Última Cena.	26 	58 

27	Triacastela- Sarria (por San Xil o por Samos) [19/ 24 Km.]	27 	59 
28	Sarria- Portomarín [23 Km.]	28	60
29	Portomarín - Palas de Rei [24 Km.]	29	61
30	Palas de Rei- Arzúa [28 Km.]	30	62
31	Arzúa- Pedrouzo (Arca) [19 Km.] El pozo se encuentra justo antes de llegar a Santiago, el último sitio donde podían pecar. Lo normal es que lavasen sus ropas antes de llegar a Santiago, en A Lavacolla, como un símbolo de limpieza espiritual.	31 	63 
32	Pedrouzo- SANTIAGO DE COMPOSTELA [20 km.]	32 	

